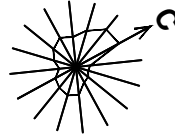
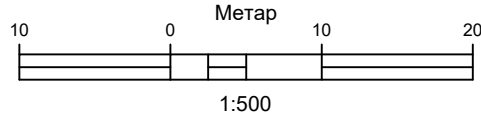




УРБАНИСТИЧКИ ПРОЈЕКАТ ЗА
УРБАНИСТИЧКО-АРХИТЕКТОНСКУ РАЗРАДУ ЛОКАЦИЈЕ ЗА
ИЗГРАДЊУ СТАНИЦЕ ЗА СНАБДЕВАЊЕ ГОРИВИМА "ВРБАС 1"
НА КАТАСТАРСКОЈ ПАРЦЕЛИ БРОЈ 6898 КО ВРБАС-ГРАД



НАМЕНА ПОВРШИНА



- КОМПЛЕКС СТАНИЦЕ ЗА СНАБДЕВАЊЕ
- 1. САОБРАЋАЈНА ПОВРШИНА
 - ПАРКИНГ ПОВРШИНА
 - 11. ПАРКИНГ ЗА ПУТНИЧКА ВОЗИЛА
 - 12. ПАРКИНГ ЗА ОСОБЕ СА РЕДУКОВАНОМ МОБИЛНОШЋУ
 - 13. ПАРКИНГ УЗ КОМПРЕСОР
 - 11а. ПАРКИНГ ЗА ДОСТАВНО ВОЗИЛО
 - ПЕШАЧКА ПОВРШИНА
 - ЗЕЛЕНА ПОВРШИНА
 - 17. ЗАШТИТНО ОСТРВО
 - 6. РЕЗЕРВОАРСКИ ПРОСТОР
 - 16. ПОВРШИНА ЗА КОНТЕЈНЕР ЗА СМЕЋЕ

- КОРИДОР ГЛАВНЕ НАСЕЉСКЕ САОБРАЋАЈНИЦЕ - ДП II БР. 113
- КОЛОВОЗ ГЛАВНЕ НАСЕЉСКЕ САОБРАЋАЈНИЦЕ - ДП II БР. 113
 - КОЛОВОЗ ПРИСТУПНЕ НАСЕЉСКЕ САОБРАЋАЈНИЦЕ
 - КОЛСКИ ПРИКЉУЧАК
 - ТРОТОАР
 - ЗЕЛЕНА ПОВРШИНА

НАМЕНА ОБЈЕКТА

- 3. ОСТРВО СА АУТОМАТИМА
- 4. НАДСТРЕШНИЦА
- 5. ПРОДАЈНИ ОБЈЕКАТ
- 8. АТМОСФЕРСКИ ВЕНТИЛИ
- 7. УТАКАЧКИ ШАХТ
- 9. ПОМОЋНИ ОБЈЕКАТ
- 10. КАВЕЗ ЗА ТНГ
- 14. ПОВРШИНА ЗА ДИЗЕЛ ЕЛЕКТРИЧНИ АГРЕГАТ (ДЕА)
- 15. КОМПРЕСОР ЗА ПНЕУМАТИКЕ
- 18. ФАСАДНИ БИЛБОРД
- 19. ОГРАДА
- 20. ТОТЕМ
- 21. ЈАРБОЛИ

- ЗОНА ЗА ИЗГРАДЊУ
- РЕГУЛАЦИОНА ЛИНИЈА
- ГРАНИЦА ОБУХВАТА УРБАНИСТИЧКОГ ПРОЈЕКТА
- ГРАНИЦА КАТАСТАРСКЕ ОПШТИНЕ

| | |
|---------------------|---|
| НАРУЧИЛАЦ |  НИС а.д. НОВИ САД |
| ОБРАЂИВАЧ |  <div>ЈП ЗАВОД ЗА УРБАНИЗАМ ВОЈВОДИНЕ ВД ДИРЕКТОРА: ПРЕДРАГ КНЕЖЕВИЋ, дипл.правник ПОМОЋНИК ДИРЕКТОРА: мр ВЛАДИМИР ПИХЛЕР, дипл.инж.арх.</div> |
| НАЗИВ ПРОЈЕКТА | УРБАНИСТИЧКИ ПРОЈЕКАТ ЗА УРБАНИСТИЧКО-АРХИТЕКТОНСКУ РАЗРАДУ ЛОКАЦИЈЕ ЗА ИЗГРАДЊУ СТАНИЦЕ ЗА СНАБДЕВАЊЕ ГОРИВИМА "ВРБАС 1" НА КАТАСТАРСКОЈ ПАРЦЕЛИ БРОЈ 6898 КО ВРБАС-ГРАД |
| НАЗИВ КАРТЕ | СИТУАЦИОНИ ПРИКАЗ УРБАНИСТИЧКОГ РЕШЕЊА ЛОКАЦИЈЕ СА РЕГУЛАЦИЈОМ И НИВЕЛАЦИЈОМ |
| ОДГОВОРНИ УРБАНИСТА | ТАЊА КОВАЧЕВИЋ, маст.инж.арх. |
| САРАДНИЦИ | МАРИЈА ЗЕЦ, маст.инж.саобр. БАНЕ СВИТЛИЦА, дипл.инж.геод. МИЛКО БОШЊАЧИЋ, маст.инж.геод. ЂОРЂЕ КЉАИЋ, геод.тех. |
| E-2911 | Размера: 1:500 Датум: март 2024. |
| | Печат и потпис: Број листа: 2 |